



La penisola di Cape Cod : 6 ottimi motivi per visitarla

La penisola di 'Capo Merluzzo' – all'italiana – è separata dalla terra ferma per mezzo del "[Cape Cod Canal](#)", costruito nel 1914 ed interamente navigabile lungo i suoi 11 km. Una delle caratteristiche che rendono quest'area veramente unica è il mare , che tende a formare estesi banchi di sabbia lungo tutto il perimetro di costa. In passato ciò ha costituito una vera condanna per velieri e vascelli : sono oltre 5000 *i relitti* che qui hanno trovato la loro ultima dimora. Eclettica, stravagante, fuori dalle righe, la capitale Provincetown ospita a più antica comunità di artisti.

Eccovi serviti gli ottimi motivi per visitarla.

Fari storici – sono il vero emblema della penisola di Cape Cod. Il più antico risale alla metà dell'800 e se ne contano ad oggi una quindicina, di cui 2 *affittabili come sede di vacanza*.

Spiagge – rigorosamente di sabbia, solo alcune di esse sono attrezzate e gestite da strutture alberghiere. Le altre sono spiagge libere, accarezzate da costanti brezze marine  caratteristiche della costa Atlantica. Spesso, in corrispondenza del litorale, sono state costruite strutture dotate di spogliatoi e docce per rendere la permanenza ancora più confortevole. Le più belle ? Sicuramente presso **Truro**. Davanti il mare, le dune alle spalle e tramonti impareggiabili rendono questo luogo carico di immenso fascino, più volte fonte d'ispirazione per l'artista Edward Hopper il quale amava dipingere questi luoghi ricchi di fascino. 

Whale watching – ebbene sì, questi magnifici cetacei hanno fatto di quest'area una delle loro mete preferite. *Da aprile*

ad ottobre, infatti, grazie ad una riserva sottomarina di plancton che attirano in zona numerosi esemplari di balena ,è possibile prendere parte a suggestive **uscite in barca** con avvistamento (quasi) garantito.

Trails – come anticipato qui l'auto è solo di impiccio: i numerosi ed emblematici ponticini in legno e lo snodarsi di piste -ideali da essere percorsi sia a piedi che in bicicletta- consentono di raggiungere in maniera capillare i molti punti d'interesse. L'itinerario più celebre è sicuramente il '**JFK Legacy Trail**' che si sviluppa lungo un percorso di circa 2,5km sul quale incontriamo anche un museo (molto intimo) dedicato all'ex presidente degli Stati Uniti ed alla sua famiglia : scorci di vita quotidiana e frammenti di storia che si intersecano in un magnifico estratto d'epoca.

Non lontano, il "**Kennedy Compound**" costituisce il nucleo delle dimore dei Kennedy, tutt'oggi abitate. Non provate ad avvicinarvi via terra! La zona è assolutamente off-limits e monitorata con telecamere niente di meno che dall'FBI ... Molto meglio una gita in barca nella baia per dare una sbirciatina.

Wildlife – di balene abbiamo già parlato ma questa penisola è dimora prediletta anche per moltissimi altri animali: *foche, volpi e numerose specie di uccelli marini* qui trovano un habitat accogliente e soprattutto preservato. Vivamente consigliata l'escursione in barca a Morris Island, autentico paradiso per foche grigie e centinaia di specie di volati .

.# Le ostriche !! – a **Wellfleet** ogni anno a metà ottobre ha luogo un vero e proprio festival dedicato a questi succulenti molluschi . Infatti qui troviamo le ostriche più pregiate degli States!

Un'ultima curiosità: nel 1903 da "**Marconi Beach**" è avvenuto il primo contatto radio con l'Inghilterra.

Infomrazioni utili

Come arrivare : circa 2h30 by car da **Boston**, ben collegata anche via treno; si raccomanda di lasciare l'auto negli appositi parcheggi prima di accedere a Provincetown : non vi servirà e sarà solo d'impiccio durante la vostra permanenza. Un suggerimento ? Rallentate il ritmo e lasciatevi rapire dallo stile "slow" di questa terra magnifica. Se proprio non potete fare a meno del vostro mezzo a quattro ruote, tenete ben presente che Woods Hole è l'unico punto di partenza dei traghetti per Martha's Vineyard che consentono di imbarcarla.

Dove dormire : locande, antichi fari, country inn, caseggiati dell'800... insomma, ce n'è davvero per tutti i gusti.

Allora, che aspettate a partire?



Cape Cod

Caricamento delle mappe in corso - restare in attesa...


Non è stato possibile caricare le mappe - abilitare JavaScript!

[→ maggiori informazioni](#)

Cape Cod 41.699096, -70.320911

Sulle orme dei dinosauri fra i Nativi americani


Dinosauri e *Natives* in Arizona

Ecco un insolito assaggio di storia del territorio americano, molto antica e non. In **Arizona** troviamo Monument Valley, Grand Canyon, Scottsdale... ma non solo! Questi luoghi sono principalmente celebri per i loro stereotipi, avendo dato i natali a vari miti americani: affascinanti scenari dei *film western*, città fantasma lungo la mitica route 66, storie di *alieni* e località termali. 

Il **Southwest** è sì un luogo incantevole ma ancor più interessante in quanto una delle *regioni più multiculturali* del Paese. Qui, infatti, nativi americani, ispanici e anglofoni hanno imparato a convivere (non senza contrasti) mantenendo le proprie tradizioni culturali, religiose e gastronomiche.

Le vaste riserve indiane offrono un'opportunità davvero unica di entrare in contatto con questa realtà ricca di fascino della **cultura natives**, anche se a fatica riesce ancora a sopravvivere e trasmettere emozioni.


Le ferite guariscono ma **le cicatrici permangono** a testimonianza di una delle più terribili e atroci vicende della storia americana: il trasferimento di migliaia di nativi nelle riserve. E' un'infelice frammento di storia recentissima, stiamo parlando degli inizi del secolo scorso anche se sembra lontano anni luce nel tempo. I segni evidenti del **momento difficile che questa popolazione sta tutt'oggi vivendo** sono visibili ovunque. Qui la risorsa primaria è il turismo e l'indotto che da esso può derivare. Purtroppo ciò che ho notato spesso nel sud-ovest è che queste persone vivono ai margini della società, estirpati in qualche modo dalle loro radici e **non abbastanza integrati nella società**.

L'impressione è che vivano in quella sorta di 'limbo' senza appartenere più al passato ma nemmeno completamente al presente. Molte volte abbandonati e lasciati da soli ad affrontare disagi dilaganti come l'alcolismo e la disoccupazione. 

Tuba City

Proveniendo da *Page*, sulle sponde del meraviglioso *Lake Powell*, e guidando verso sud, a circa 70km dall'ingresso est del *Grand Canyon National Park*, troviamo [Tuba City](#). La cittadina prende il nome da un indiano hopi, Tuuvi, diventato poi mormone.

Qui si trova **la più grande comunità di indiani Navajo** di tutti gli Stati Uniti.

Circa un secolo fa , durante i lavori di realizzo della *route 160*, fu fatta una *scoperta archeologica a dir poco straordinaria*: a poca distanza dalla strada principale si trova infatti un ampio sito “open-air” ricco di **orme di dinosauri risalenti a 65 milioni di anni fa**. Devo dire che non è molto segnalato e nelle guide troviamo sì e no qualche piccolo accenno o trafiletto ma a mio avviso vale sicuramente la fermata . E’ un luogo che non ti aspetti, ti coglie alla sprovvista e come spesso accade in questi casi, gli imprevisti si rivelano delle magnifiche opportunità. 

Passeggiando fra le rocce rossastre, si notano qua e là aree evidenziate e segnalate dove emergono come bassorilievi **delle orme di dinosauro ben delineate**. E’ molto suggestivo camminare accanto a queste impronte ed immaginare l’animale a cui queste zampe appartenevano.

Quanta storia ha visto passare questa incantevole terra!



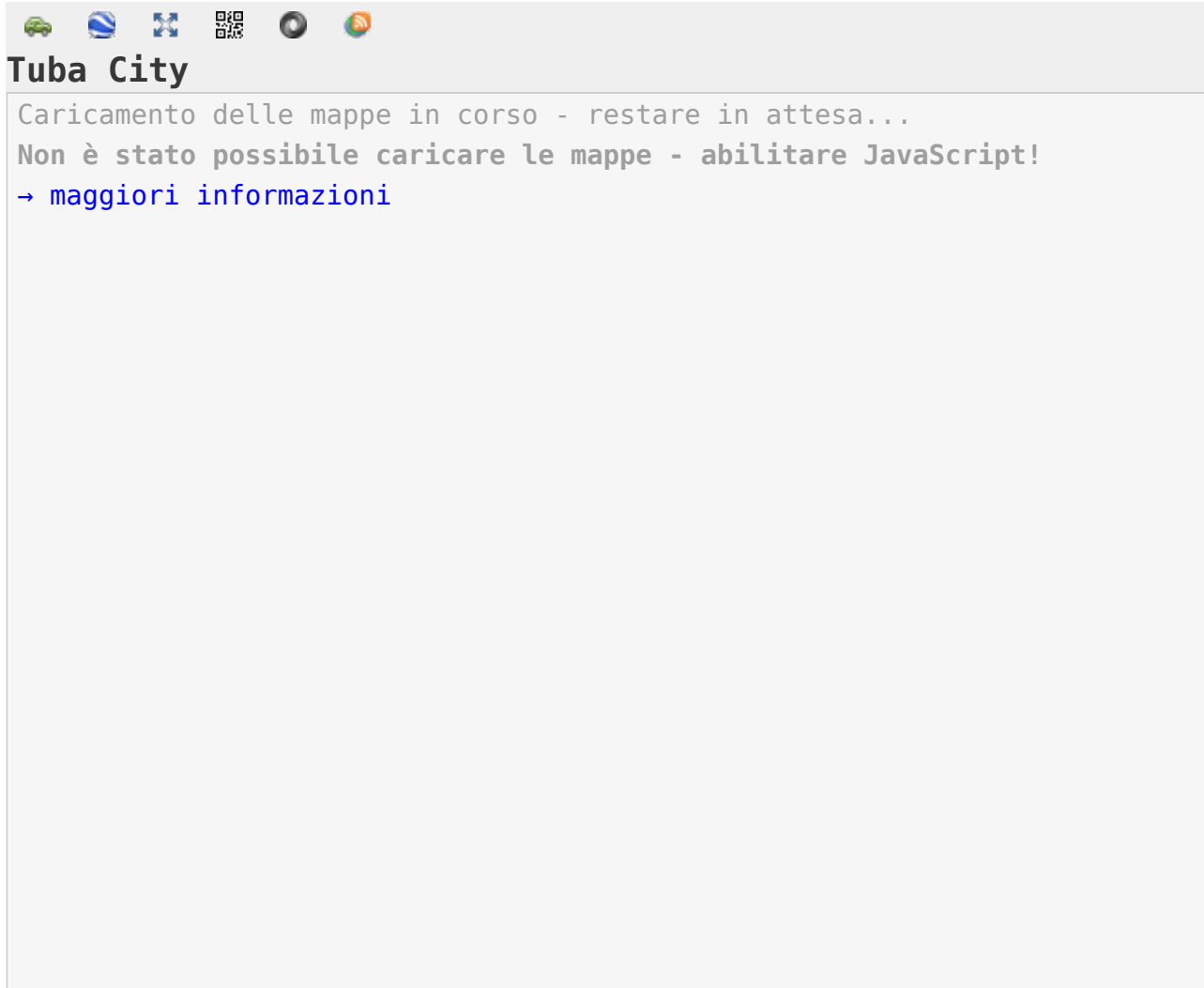
Informazioni utili –

Essendo situato in una “open land” , per così dire ‘terra di nessuno’ . Non è richiesto alcun pagamento né per poter parcheggiare a bordo area, né per la visita del sito. Ciò nonostante avrete la possibilità di chiedere ad un locale di accompagnarvi con un “**tour guidato**”, ricompensando il servizio con un’offerta libera. Così consentirete il mantenimento del sito e dei servizi ad esso collegati. Tenete presente che la **durata della visita si aggira indicativamente attorno ai 15/20 minuti**.



impronta di dinosauro

Il venerdì è giorno di **mercato delle pulci** : non lasciatevi sfuggire questa straordinaria opportunità per apprezzare il pittoresco artigianato locale!



Tuba City 36.134993, -111.239863

